

## 2. Typ projektu (proszę zaznaczyć właściwy)

PROJEKT OGÓLNOMIEJSKI



PROJEKT DZIELNICOWY

## 3. W przypadku projektu dzielnicowego – nazwa dzielnicy, na terenie której ma być realizowany

Pod pojęciem „dzielnicy” należy rozumieć jednostkę pomocniczą miasta Gliwice utworzoną na mocy uchwały Rady Miasta (a nie nazwy zwyczajowe). W przypadku trudności z określeniem dzielnicy zaleca się na etapie przygotowywania wniosku kontakt z GCOP.

**Dzielnica Śródmieście**

## 4. Proponowana zwięzła nazwa projektu

Nazwa projektu może ulec modyfikacji/doprecyzowaniu na etapie sporządzania list zadań, jeżeli będzie to uzasadnione względami informacyjnymi.

**Renowacja zieleni wzdłuż Alei Przyjaźni,  
(na odcinku od ul. Zwycięstwa w kierunku Parku Chopina, na wysokości Mc'Donald) –  
dz. NR: 1575 obręb Stare Miasto**

## 5. Opis projektu

1. Projekt musi być możliwy do wykonania w ciągu jednego roku budżetowego.
2. Należy doprecyzować miejsce, w którym projekt ma być realizowany.
3. Projekt ogólnomiejski musi dotyczyć zadania realizowanego na obszarze więcej niż jednej dzielnicy lub skierowanego do ogółu mieszkańców.
4. Projekty o charakterze inwestycyjnym i remontowym muszą dotyczyć nieruchomości będących własnością miasta Gliwice i pozostających w jego władaniu.
5. Pozostałe kryteria, jakie powinien spełniać projekt, zostały określone w Uchwale nr II/26/2018 Rady Miasta Gliwice z dnia 13 grudnia 2018 r. w sprawie Gliwickiego Budżetu Obywatelskiego.

Powierzchnia terenu bezpośrednio wzdłuż ciągu pieszego do renowacji ok. 115 m<sup>2</sup>.

Proponuje się wykonanie nowego zagospodarowania zielenca zlokalizowanego vis a vis Mc'Donald. Obecnie na wspomnianym terenie znajdują się stare zniszczone pergole obrosnięte różą, oraz 5 ławek. Proponuje się wymianę pergoli, ~~dostawienie nowych oraz odnowienie istniejących ławek i nawierzchni pod ławkami~~ oraz renowację trawników oraz wykonanie nowych nasadzeń zieleni wysokiej (drzewa) i niskiej (krzewy, byliny).

Przybliżony koszt realizacji zadania: 60 000,00 zł brutto

/Na podstawie wstępnych informacji uzyskanych w ZDM- Gliwice/

Zmiana uzgodniona z wnioskodawcą  
12.05.2021 r.

GLÓWNY SPECJALISTA

  
mgr inż. Wojciech Kulik

## 6. Uzasadnienie potrzeby realizacji projektu

Realizacja projektów powinna odpowiadać na zidentyfikowane potrzeby społeczne.

Zwiększenie atrakcyjności wizualnej otoczenia w pobliżu Mc Donalda, usytuowanego w bezpośrednim sąsiedztwie głównej, o reprezentacyjnym dla Miasta znaczeniu ulicy Zwycięstwa, wzdłuż uczęszczanego ciągu pieszo – rowerowego jaką jest Aleja Przyjaźni, prowadząca m. in. w kierunku Parku Chopina, Palmiarni, Instytutu Onkologii.

## 7. Dodatkowe informacje o lokalizacji (pole nie jest obowiązkowe)

Proszę określić miejsce lub obszar, na którym realizowany będzie projekt. Jeśli projekt ma charakter inwestycyjny lub remontowy, proszę podać nazwę ulicy, numer budynku oraz wskazać nr działki i obręb. Jeśli projekt ma charakter nieinwestycyjny w tym miejscu można podać nazwę ulicy, numer budynku lub inne dane proponowanej lokalizacji realizacji projektu.

Pas zieleni przynależny do Alei Przyjaźni na odcinku od ul. Zwycięstwa w kierunku Parku Chopina, na wysokości Mc' Donalda) – dz.NR: 1575 obręb Stare Miasto.  
Powierzchnia do renowacji ok. 115 m<sup>2</sup>

**W przypadku projektów ogólnomiejskich do wniosku należy dołączyć listę poparcia co najmniej 150 mieszkańców Gliwic, na formularzu określonym w załączniku nr 4 do zarządzenia nr PM-...../2021 Prezydenta Miasta Gliwice z dnia ..... 2021 r.**



# PROPOZYCJA INWESTYCJI - ZLOKALIZOWANA JEST NA TERENIE SPADKOWYM WŁASNOŚĆ GMINY GLIWICE

Komentarz: Aleja Przyjazni Gliwice - struktura własności - okolice Mc Donalda





## GLIWICKI BUDŻET OBYWATELSKI 2022

WNIOSEK NA REALIZACJĘ PROJEKTU DZIELNICOWEGO

Data utworzenia: 2021-03-18 20:50:16

### 1. Dane Wnioskodawcy

Imię, Nazwisko:

Ulica, numer budynku:

Dzielnica zamieszkania: ŚRÓDMIEŚCIE

Kod pocztowy, miejscowość:

### Dane wnioskodawcy do kontaktu w procedurze weryfikacji wniosków

Numer telefonu:

Adres e-mail:

### Dane kontaktowe do publicznej wiadomości

### 2. Typ projektu

PROJEKT DZIELNICOWY

### 3. Nazwa dzielnicy, na terenie której ma być realizowany

Dzielnica: ŚRÓDMIEŚCIE

Numer działki: Obręb: Stare Miasto; Numer działki: 1575; Identyfikator: 246601\_1.0054.1575

- (uwaga: Numer działki - należy dokonać weryfikacji pod kątem zgodności z opisem)

współrzędne na mapie lat-lon (opcja): 50.2973789343 18.6712346842

(uwaga: Współrzędne - należy dokonać weryfikacji pod kątem zgodności z opisem)

### 4. Proponowana zwięzła nazwa projektu

Pielęgnacja i rewitalizacja zieleni przy Alei Przyjaźni ( od Zwycięstwa do Chudoby)

### 5. Opis projektu

Projekt dotyczy rewitalizacji zieleni po obu stronach ciągu pieszo rowerowego w Alei Przyjaźni oraz dodatkowych środków na zwiększoną pielęgnację ( i leczenie roślin) w sezonie 2022. Po jednej stronie jest piękna kompozycją różnych roślin iglastych od wielu lat coraz bardziej rozrastająca się w niekontrolowany sposób oraz coraz mocniej niestety chorująca. Wymaga ona obejrzenia przez wyspecjalizowaną osobę zajmująca się projektowaniem i utrzymaniem zieleni oraz ~~prawdopodobnie jakiegoś rodzaju oprysku i ew. mikoryzy~~. W pewnej części bliżej ulicy Chudoby po roślinach została tylko agrowłóknina w sezonie pokryta królestwem chwastów. Przydałoby się w tym miejscu także nasadzenia uzupełniające. Po drugiej stronie przy pergolach z różami od paru lat coraz mocniej rozrasta się od strony sąsiedniej działki przyczem rdestówka) całkowicie pokrywając jedno drzewko oraz pergole z różami. W sezonie nie widać praktycznie róż bo rdestówka jest całkowicie zasłania. W ostatnich miesiącach różę zostały podcięte (od frontu pergoli) ale rdestówka nie została niestety usunięta. Ta strona również by wyglądała ładnie i wszystko nie zostało zarośnięte przez gatunek inwazyjny wymaga dodatkowych działań m.in usunięcia rdestówki i np. dosadzenia róż oraz innych roślin w pobliżu. W ramach projektu zakładam pielęgnację i rewitalizację zieleni po obu stronach na odcinku od Zwycięstwa do ulicy Chudoby.

Zmiany uzgodniono z wnioskodawcą

12.05.2021 r.

GŁÓWNY SPECJALISTA

  
mgr inż. Wojciech Kulik

### 6. Uzasadnienie potrzeby realizacji projektu

W śródmieściu mamy stosunkowo niewiele zieleni dlatego powinniśmy przykładać dużą starannością i dbałość o każde miejsce gdzie ona jest. Projekt przyczyni się do tego, że otoczenie na reprezentacyjnej aleji do Parku Chopina będzie cieszyć zarówno mieszkańców dzielnicy jak i osoby odwiedzające palmiarnię. Dodatkowo będzie to dobre uzupełnienie projektu ZDM -> <https://zdm.gliwice.pl/aktualnosc/czytaj/aleja-przyjazni-detale-sa-wazne>

## **7. Dodatkowe informacje o lokalizacji**

po obu stronach alei przyjaźni ( na odcinku od zwycięstwa do ulicy chudoby)

## **8. Dodatkowe załączniki**

Uwaga: jeżeli został dołączony załącznik szczegóły pojawią się poniżej

**nazwa pliku:** aleja\_przyjazni.pdf

**typ pliku:** pdf

**wielkość pliku:** 2036455 B

Uwaga: załącznik powinien zostać dołączony do wniosku w osobnym wydruku



## **9. Informacja o przetwarzaniu danych osobowych**

[ x ] - Akceptuję zapisy dotyczące informacji o przetwarzaniu danych osobowych

# Obszar którego dotyczy projekt



# Część po prawej stronie ( patrząc od ul. Zwycięstwa)





To samo miejsce w sezonie (królestwo chwastów)



Tylko jeden z przykładów chorujących iglaków



Kolejne drzewko prawie bez igieł



Uschnięty bukszpan oraz wychodząca  
agrowłóknina



Igły z chorującej ozdobnej sosny




# Część po lewej stronie ( patrząc od ul. Zwycięstwa)



Całość zdominowana przez mocno  
inwazyjną rdestówkę







W sezonie zimowym idealnie widać stopień  
obrośnięcia krzewu rdestówką

